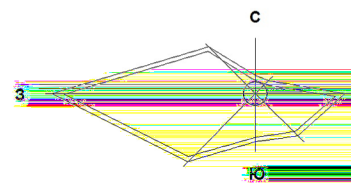


Схема инженерной и транспортной инфраструктуры д. Береговая-Подъёмная

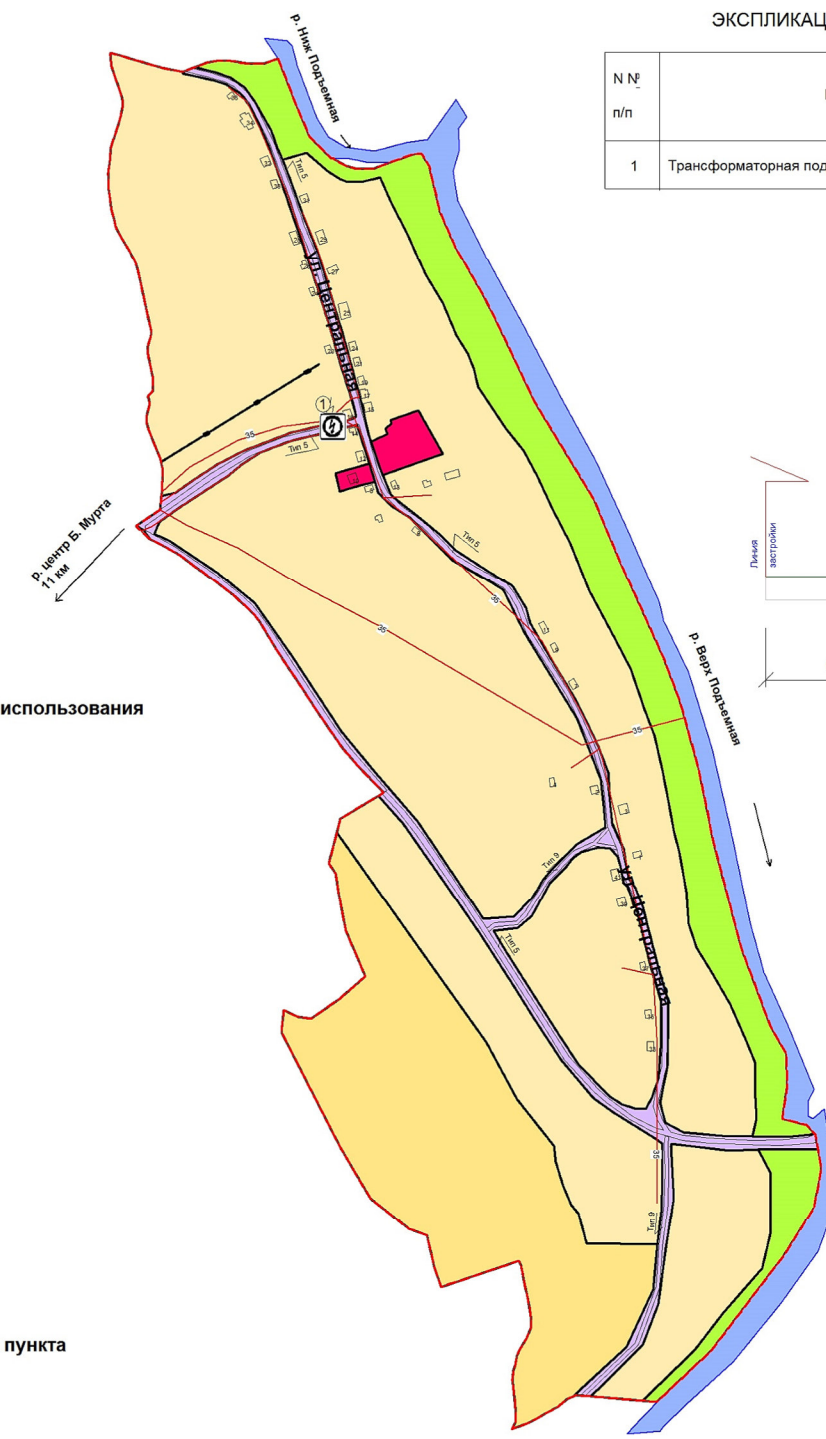
М 1:5000



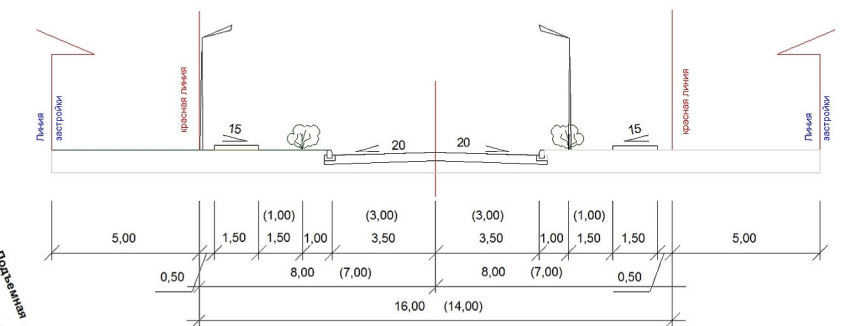
ЭКСПЛИКАЦИЯ ЗДАНИЙ И СООРУЖЕНИЙ

N №	Наименование
1	Трансформаторная подстанция

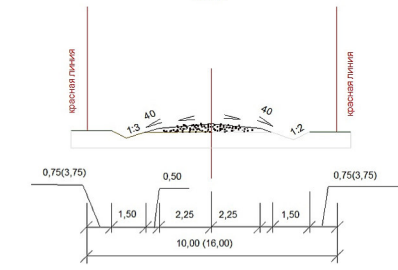
- Условные обозначения**
- Границы территории**
- Планируемые: - - - - -
 Существующие: —————
- Планируемые: - - - - -
 Существующие: —————
- Функциональные зоны градостроительного использования**
- Планируемые: - - - - -
 Существующие: —————
- Жилая зона
 - Общественно-деловая зона
 - Зона инженерной и транспортной инфраструктуры
 - Зона рекреационного назначения
 - Зона сельскохозяйственного использования
- Объекты капитального строительства (ОКС)**
- ОКС инженерной инфраструктуры и связи**
- Планируемые: - - - - -
 Существующие: —————
- Трансформаторная подстанция
 - ЛЭП 35 кВ
 - Линейно-кабельное сооружение электросвязи
- Объекты улично-дорожной сети населенного пункта**
- Дорога в населенном пункте, улица



Типы улиц
 Основная улица в жилой застройке
 тип 5



Проезд
 тип 9



Имя, № подл. Подпись и дата. Взаим. инв. №

ШИФР 445153/16-ГП

Муниципальный контракт № 445153						Стадия		
Проект генерального плана Юксеевского сельсовета Большемуртинского района Красноярского края						Лист		
д. Береговая-Подъёмная Юксеевского сельсовета						Листов		
Изм.	Кол.уч.	Лист	№ док.	Подп.	Дата	ГП	10	14
Разраб.		Шелелова М.В.			07.16			
ГИП		Шелелова М.В.			07.16			
Н. контр.		Ватолина О.С.			07.16			
Схема инженерной и транспортной инфраструктуры д. Береговая-Подъёмная М 1:5000						ООО "Зенит"		