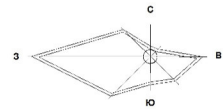
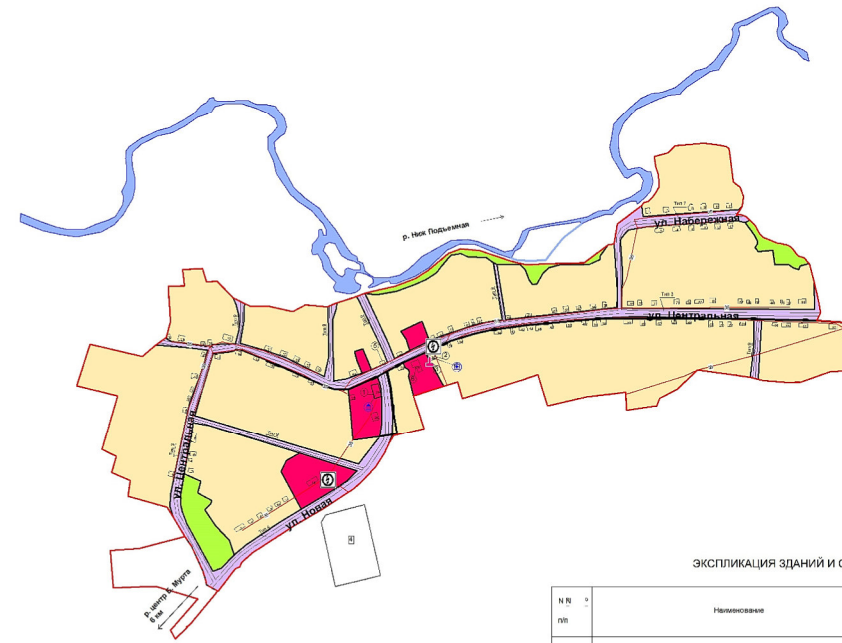


Схема инженерной и транспортной инфраструктуры д. Комарово М 1:5000

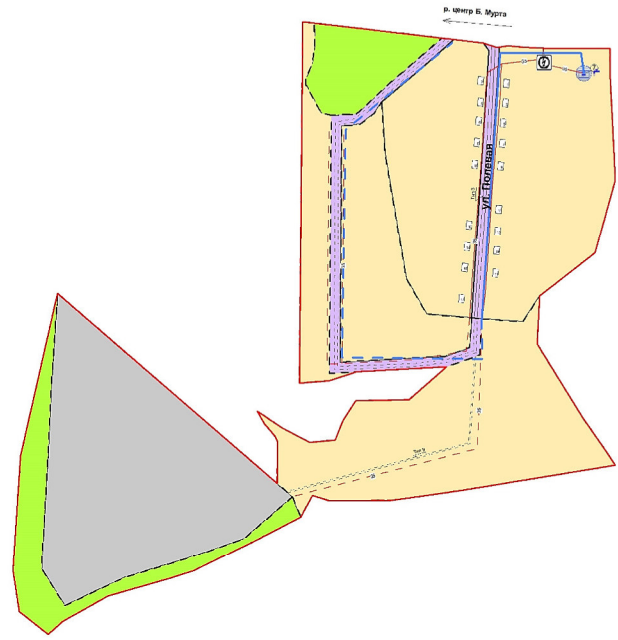
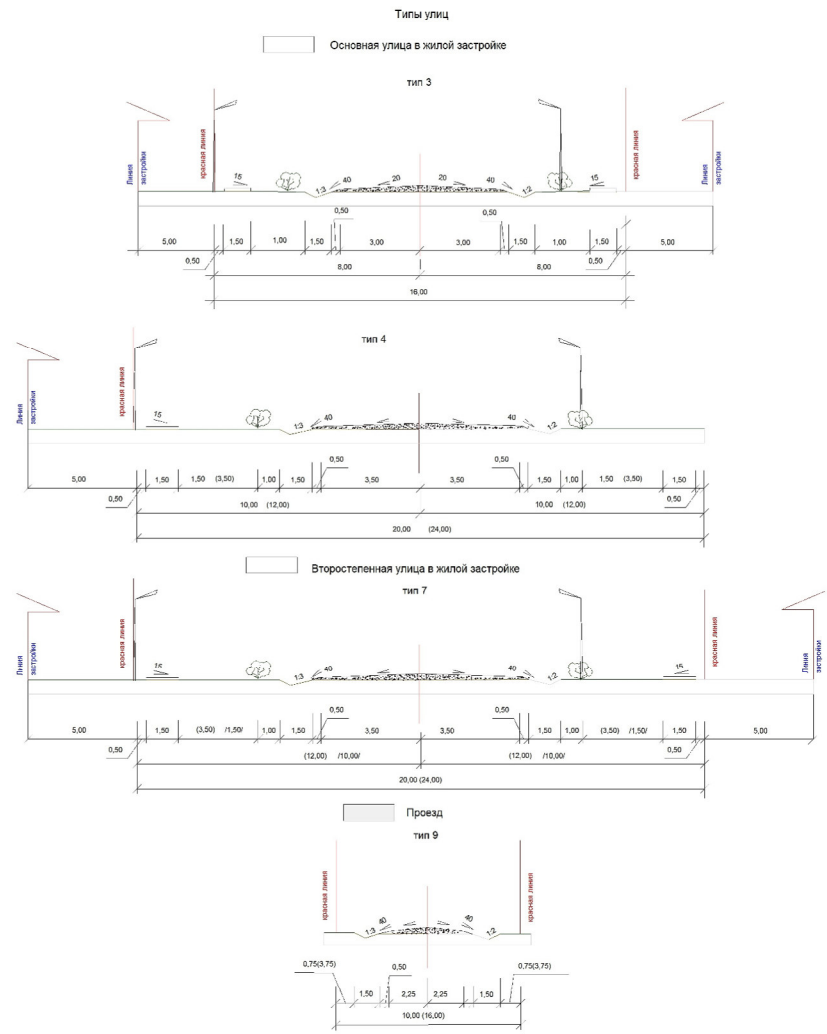


- Условные обозначения**
- Границы территории**
- Планируемые: - - - - -
Существующие: ———
- Функциональные зоны градостроительного использования**
- Планируемые: [Коричневый квадрат] [Синий квадрат] [Зеленый квадрат]
Существующие: [Желтый квадрат] [Красный квадрат] [Фиолетовый квадрат] [Лавандовый квадрат]
- Объекты капитального строительства (ОКС)**
- ОКС культурно-досугового назначения: [Иконка библиотеки]
ОКС здравоохранения: [Иконка больницы]
- ОКС инженерной инфраструктуры, связи**
- Планируемые: [Иконка трансформатора] [Иконка башни] [Иконка водозабора]
Существующие: [Иконка трансформатора] [Иконка башни] [Иконка водозабора]
- Объекты культурного наследия (ОКН)**
- Памятник: [Иконка памятника]
- Объекты улично-дорожной сети населенного пункта**
- Дорога в населенном пункте, улица: [Иконка дороги]



ЭКСПЛИКАЦИЯ ЗДАНИЙ И СООРУЖЕНИЙ

№ п/п	Наименование
1	Сельский клуб, библиотека
2	Фельдшерско-акушерский пункт
3	Обелиск партизанам, расстрелянным в годы гражданской войны в д. Комарово
4	Стадион
5	Магазин ИП Крюкова В. Ф.
6	Магазин ИП Прохорова Ю. В.
7	Водонапорная башня на склоне



Имя, № докум., Подпись, и. дата, Подпись №

ШИФР 445153/18-ГП

Муниципальный контракт № 445153					
Проект генерального плана Юсеевского сельсовета Большемурутинского района Красноярского края					
Имя	Фамилия	Пол	№ докум.	Дата	
Разраб.	Шенюков М.В.		07.16		
Гип	Шенюков М.В.		07.16		
И. вып.	Величкин О.С.		07.16		
Схема инженерной и транспортной инфраструктуры д. Комарово М 1:5000				Стадия	Лист
				ГП	12
					14
				ООО "Зенит"	