






Карта градостроительного зонирования
Карта границ зон затопления, подтопления
р. Бол. Бобровка (Бобровка) в п. Раздольное
Правил землепользования и застройки
Раздольненского сельсовета
Большемуртинского района
М 1:5000



Условные обозначения

-  - зона затопления территорий, прилегающих к р. Бол. Бобровка (Бобровка) в п. Раздольное Большемуртинского района Красноярского края, затапливаемых при половодьях и паводках 1% обеспеченности (повторяемость один раз в 100 лет)
-  - зона подтопления территорий, прилегающих к зонам затопления территорий, прилегающих к р. Бол. Бобровка (Бобровка) в п. Раздольное Большемуртинского района Красноярского края, затапливаемых при половодьях и паводках 1% обеспеченности (повторяемость один раз в 100 лет) (территории сильного подтопления)
-  - зона подтопления территорий, прилегающих к зонам затопления территорий, прилегающих к р. Бол. Бобровка (Бобровка) в п. Раздольное Большемуртинского района Красноярского края, затапливаемых при половодьях и паводках 1% обеспеченности (повторяемость один раз в 100 лет) (территории умеренного подтопления)
-  - зона подтопления территорий, прилегающих к зонам затопления территорий, прилегающих к р. Бол. Бобровка (Бобровка) в п. Раздольное Большемуртинского района Красноярского края, затапливаемых при половодьях и паводках 1% обеспеченности (повторяемость один раз в 100 лет) (территории слабого подтопления)
-  - граница населенного пункта