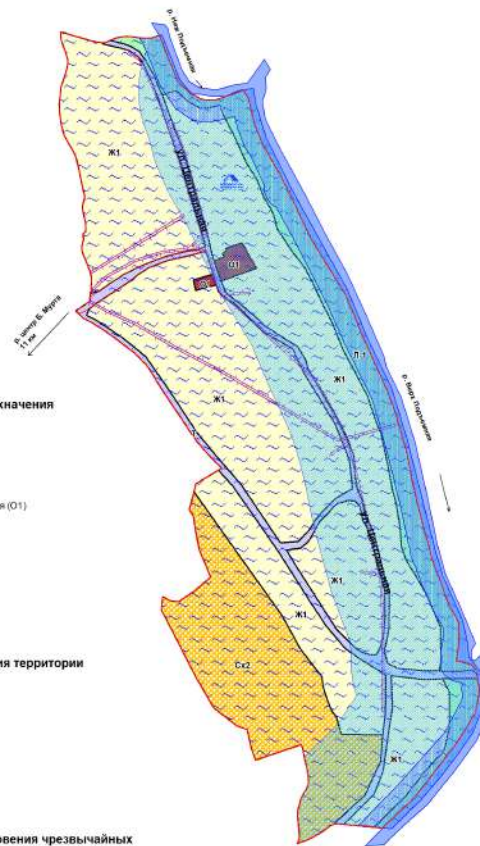
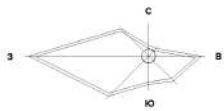




## Схема границ зон с особыми условиями использования территории д. Береговая-Подъемная Юкеевского сельсовета



### Условные обозначения

- Границы территории**
- Планируемые: - - - - -  
 Существующие: ———— граница населенного пункта
- Территориальные зоны и их кодовые обозначения**
- Планируемые: - - - - -  
 Существующие: ————
- Зона застройки индивидуальными жилыми домами (Ж1)
  - Зона делового, общественного и коммерческого назначения (О1)
  - Зона транспортной инфраструктуры (Т)
  - Зона ландшафтная (Л-1)
  - Зона "Сельскохозяйственного использования" (С12)
- Зоны с особыми условиями использования территории**
- Прибрежная защитная полоса
  - Водоохранная зона (200 м)
  - Охранная зона ЛЭП, связи
- Территории, подверженные риску возникновения чрезвычайных ситуаций природного и техногенного характера**
- Территория, подверженная лавозам (1 % затопления)

ШИФР 445153/18-П33

Муниципальный контракт № 445153					
Правила землепользования и застройки Юкеевского сельсовета					
Большемуртинского района Красноярского края					
Рис.	Наим. рис.	Расп.	И. доп.	Подп.	Дата
Рис.03	Земельный фонд				07.18
Рис.04	Сельскохозяйственный фонд				07.18
И. контр.	Власова О.С.				07.18

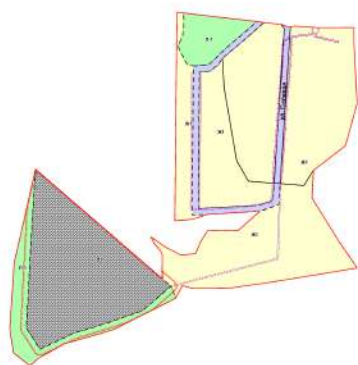
Схема границ зон с особыми условиями использования территории д. Береговая-Подъемная Юкеевского сельсовета Масштаб 1:1000			Страница	Лист	Листов
			П33	5	9
ООО "Зенит"					

**Схема границ зон с особыми условиями использования территории д. Комарово Юкеевского сельсовета**



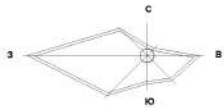
**Условные обозначения**

- |  |                     |
|--|---------------------|
| <b>Границы территории</b>                                | <b>Существующие</b> |
| Планировка: - - - - -                                    | Существующие: —     |
| <b>Территориальные зоны и их кодировое обозначение</b>   |                     |
| <b>Планировка</b>  | <b>Существующие</b> |
|  |                     |
|  |                     |
|  |                     |
|  |                     |
| <b>Зоны с особыми условиями использования территории</b> | <b>Существующие</b> |
|  |                     |
|  |                     |
|  |                     |
|  |                     |
- Территории, поддерживающие риск возникновения чрезвычайных ситуаций природного и техногенного характера**
- Территории, подверженные наводнению (1 % вероятность)



Муниципальный заказ № 48/03		ЦЭНП 48/15/16/03	
Паспорт муниципального заказа № 48/03			
Муниципальное предприятие «Юкеевское сельское поселение»			
№ п/п	№ п/п	№ п/п	№ п/п
1	2	3	4
5	6	7	8
9	10	11	12
13	14	15	16
17	18	19	20
21	22	23	24
25	26	27	28
29	30	31	32
33	34	35	36
37	38	39	40
41	42	43	44
45	46	47	48
49	50	51	52
53	54	55	56
57	58	59	60
61	62	63	64
65	66	67	68
69	70	71	72
73	74	75	76
77	78	79	80
81	82	83	84
85	86	87	88
89	90	91	92
93	94	95	96
97	98	99	100

# Схема границ зон с особыми условиями использования территории д. Пакуль Юксеевского сельсовета



## Условные обозначения

- Границы территории**
- Планируемые: - - - - -  
 Существующие: ————
- граница населенного пункта
- Территориальные зоны и их кодовые обозначения**
- Планируемые: - - - - -  
 Существующие: ————
- Зона застройки индивидуальными жилыми домами (Ж1)
  - Зона делового, общественного и коммерческого назначения (О1)
  - Зона размещения объектов социального и коммунально-бытового назначения (О2)
  - Зона производственно-коммунальных предприятий IV-V класса вредности (П2)
  - Зона транспортной инфраструктуры (Т)
  - Зона ландшафтной (Л-1)
  - Зона, занятая объектами сельскохозяйственного назначения (СХ2)
- Зоны с особыми условиями использования территории**
- Водоохранная зона (200 м)
  - Прибрежная защитная полоса
  - Охранная зона ЛЭП, связи
  - Санитарно-защитная зона предприятий IV-V класса вредности
- Территории, подверженные риску возникновения чрезвычайных ситуаций природного и техногенного характера**
- Территория, подверженная наводнам (1 % затопления)



ШИФР 445153/18-П33

Муниципальный контракт № 445153					
Правила землепользования и застройки Юксеевского сельсовета					
Большемуртинского района Красноярского края					
Имя	Имя от.	Имя от.	Имя от.	Подп.	Дата
Рисов	Селезнева И.В.				07.19
Смет	Селезнева И.В.				07.19
И.с.конт.	Волочина О.С.				07.19
Схема границ зон с особыми условиями использования территории д. Пакуль Юксеевского сельсовета Масштаб 1:5000				Статус	Лист
				П33	9
				Листов	9
				ООО "Зенит"	

Имя Ф.И.О. Имя Ф.И.О. Имя Ф.И.О. Имя Ф.И.О. Имя Ф.И.О. Имя Ф.И.О.