

ПРОЕКТ
МЕЖЕВАНИЯ ТЕРРИТОРИИ
для образования земельного участка
путем перераспределения по адресу:
Красноярский край, Большемуртинский район,
пгт.Большая Мурта, ул.Кедровая, 1

Заказчик: Шмидт Лилия Гаптлхаевна

Исполнитель: ИП Богдан Л.Б.
ОГРН 314241133800014

пгт.Большая Мурта
2023 год

Содержание

		стр.
1	Общая часть	3
2	Формирование земельного участка	5
3	Основные показатели по проекту межевания территории	7
4	Схема размещения территорий в структуре поселения	9
5	Проект межевания территории	10

1.Общая часть

Проект межевания территории разработан для образования земельного участка путем перераспределения земельного участка, с местоположением: Красноярский край, Большемуртинский район, пгт.Большая Мурта, ул.Кедровая, 1, с кадастровым номером 24:08:1802037:91 с землями неразграниченной государственной или муниципальной собственности.

Проект межевания разработан в соответствии с требованиями:
-Земельный кодекс Российской Федерации от 25.10.2001г. №136-ФЗ;
-Федеральный закон "О государственном кадастре недвижимости" от 24.07.2007г. №221-ФЗ;
-Федеральный закон «О государственной регистрации недвижимости» 13.07.2015г. №218-ФЗ
-ст.43 Градостроительного кодекса РФ.

В процессе разработки проекта использовались следующие материалы и нормативно-правовые документы:

-Градостроительный кодекс РФ от 29.12.2004 г. №190-ФЗ; -Земельный кодекс РФ от 25.10.2001 г. №136-ФЗ;
-СНиП 11-04-2003 «Инструкция о порядке разработки, согласования, экспертизы и утверждения градостроительной документации»;
-РДС 30-201-98 «Инструкция о порядке проектирования и установления красных линий в городах и других поселениях Российской Федерации»;
-Правила землепользования и застройки поселка Большая Мурта (утверждены Решением Большемуртинского поселкового Совета депутатов от 26.09.2019 г. № 38-156 «О внесении изменений в правила землепользования и застройки пгт. Большая Мурта», опубликовано в Ведомостях «Муниципального образования поселок Большая Мурта Большемуртинского района Красноярского края» № 73 А от 27.09.2019г);
-Приказ Федеральной службы государственной регистрации, кадастра и картографии «Об утверждении классификатора видов разрешенного использования земельных участков» от 10.11.2020 № П/0412.

Картографический материал выполнен в геодезической системе координат МСК-167.

Цели разработки проекта:

1. Установление правового регулирования земельных участков.
2. Установление границ застроенных земельных участков и границ незастроенных земельных участков для передачи в пользование заинтересованным лицам.
3. Определение и установление границ сервитутов.
4. Повышение эффективности использования территории населенного пункта.

Опорно-межевая сеть на территории проектирования:

На территории проектирования существует установленная система геодезической сети специального назначения для определения координат точек земной поверхности с использованием спутниковых систем.

Система координат МСК-167. Действующая система геодезической сети удовлетворяет требованиям выполнения землеустроительных работ для установления границ земельных участков на местности.

2. Формирование земельного участка

Проект межевания территории разработан в целях перераспределения земельного участка с кадастровым номером 24:08:1802037:91 с неразграниченными землями государственной (муниципальной) собственности.

Проектом предусматривается формирование земельного участка для малоэтажной многоквартирной жилой застройки.

При формировании границ земельного участка был проведен анализ сведений, полученных из Управления Федеральной службы государственной регистрации, кадастра и картографии по Красноярскому краю, о границах смежных земельных участков.

Проектируемый объект расположен на территории поселка Большая Мурта Большемуртинского района Красноярского края в границах кадастрового квартала 24:08:1802037 категория земель: земли населенных пунктов.

В соответствии со сведениями государственного кадастра недвижимости в пределах границ проектируемого объекта публичные сервитуты не установлены.

На проектируемом участке на момент составления проекта отсутствуют территории общего пользования (тротуары, газоны и др.), также не установлены линии электропередач и элементы водопроводно-канализационного и энергетического хозяйства.

Обременения в границах проектирования (охранные зоны линейных объектов инженерной инфраструктуры) отсутствуют.

В пределах границ проектируемого земельного участка объекты культурного наследия, включенные в единый государственный реестр, либо выявленные объекты культурного наследия отсутствуют. В соответствии с этим границы территорий объектов культурного наследия на чертеже межевания территории не отображены. Границы территорий объектов культурного наследия в проекте не разрабатываются.

Красные линии градостроительным регламентом на проектируемом земельном участке не установлены.

Сведения о формировании границ земельного участка, выполненного в рамках настоящего проекта межевания территории, приведены в таблице 1.

Таблица 1

Обозначение характерных точек границ	Координаты, м	
	X	Y
1	2	3
н1	730135.56	116637.55
н2	730134.94	116637.48
н3	730094.88	116632.89
н4	730094.31	116632.82
н5	730087.02	116672.79
н6	730128.62	116675.66
н7	730137.62	116676.55
н8	730144.03	116638.59
н9	730104.72	116668.30
н10	730105.61	116667.85
н11	730106.06	116668.74
н12	730105.17	116669.19

3. Основные показатели по проекту межевания

Сведения о формировании границ земельного участка, выполненного в рамках настоящего проекта межевания территории: сведения об адресе, площади, разрешенном использовании и категории земель приведены в таблице 2.

Таблица 2

Образуемый земельный участок	Адрес (местоположение)	Категория земель	Разрешенное использование	Площадь, кв.м.
:ЗУ1	Красноярский край, Большемуртинский район, пгт.Большая Мурта, ул.Кедровая, 1	Земли населенных пунктов	малоэтажная многоквартирная жилая застройка	1982

Сформированные границы земельных участков позволяют обеспечить необходимые требования по содержанию и обслуживанию земельного участка.

Земельный участок, сформированный настоящим проектом определен для его оформления и признания его объектом недвижимости в установленном законом порядке.

При проведении кадастровых работ по образованию земельного участка из земель, находящихся в государственной или муниципальной собственности, расположенного: Красноярский край, Большемуртинский район, пгт.Большая Мурта, ул.Кедровая, 1, установлено, что площадь вновь образуемого земельного участка составляет 1982 кв.м. Увеличение на 339 кв.м. за счет земель общего пользования.

Предельные минимальные размеры устанавливаются Правилами землепользования и застройки (утверждены Решением Большемуртинского поселкового Совета депутатов от 26.09.2019 г. № 38-156 «О внесении изменений в правила землепользования и застройки пгт. Большая Мурта», опубликовано в Ведомостях «Муниципального образования поселок Большая Мурта Большемуртинского района Красноярского края» № 73 А от 27.09.2019г).

Согласно ст.60 ПЗЗ Зона «Ж-1» -Зона «Жилая усадебная застройка» предельные размеры земельных участков для индивидуального жилищного строительства и блокированной жилой застройки – от 400 до 2000 кв. м, для всех остальных видов разрешенного использования предельные размеры земельных участков НЕ ПОДЛЕЖАТ УСТАНОВЛЕНИЮ.

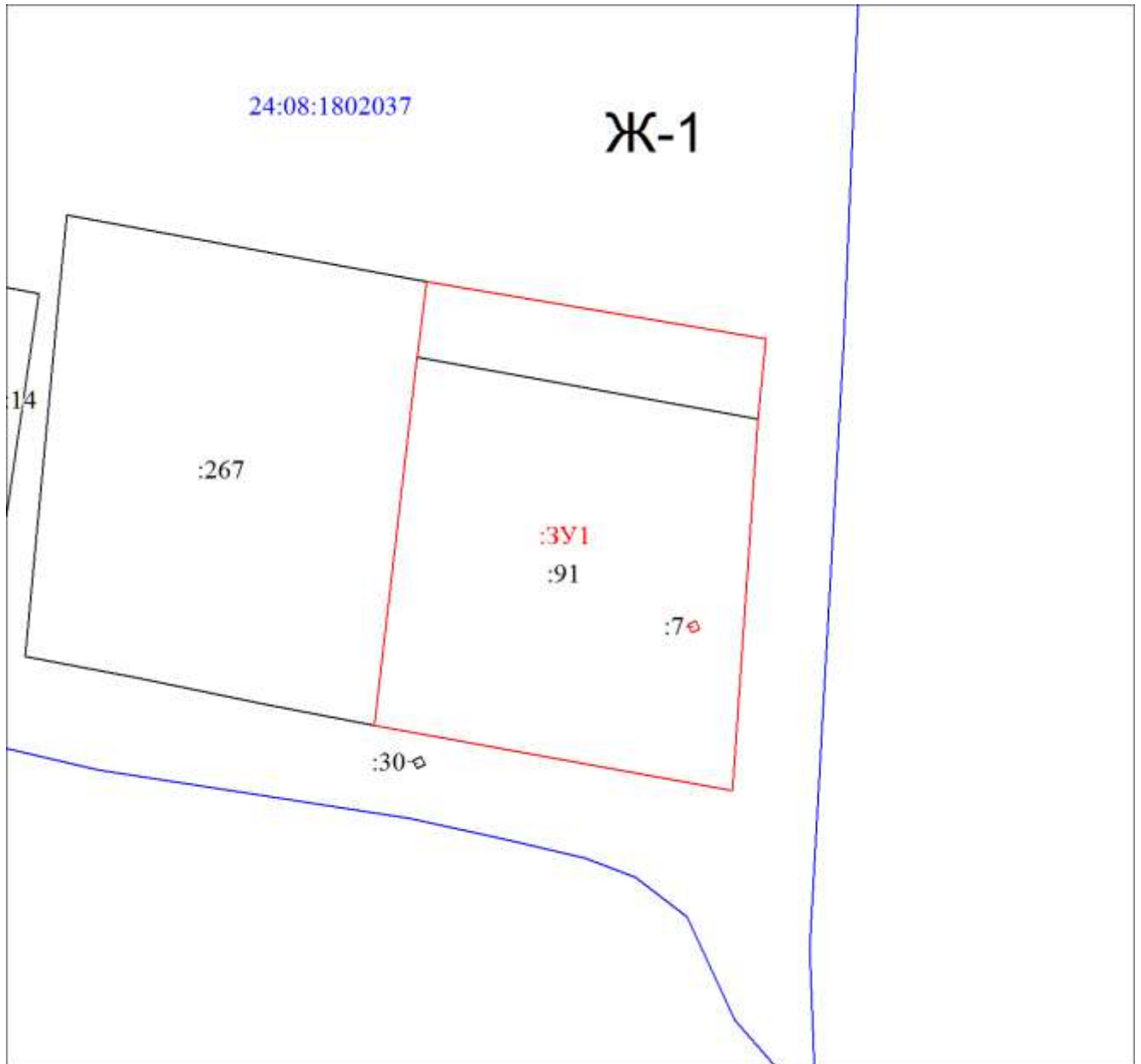
Руководствуясь ст.60 Правил землепользования и застройки пгт. Большая Мурта вновь образованному земельному участку площадью 1982 кв.м из категории земель населенных пунктов, Зона «Ж-1» - (Зона «Жилая усадебная застройка»), с местоположением: Красноярский край, Большемуртинский район пгт.Большая Мурта, ул.Кедровая, 1, устанавливается вид разрешенного использования - «малоэтажная многоквартирная жилая застройка», категория земель: земли населенных пунктов.

Исходный земельный участок 24:08:1802037:91 прекращает своё существование.

Образовались новые точки н1, н2, н3, ..., н12.

Доступ к земельному участку осуществляется с земель общего пользования со стороны улицы Кедровая

4. Схема размещения территорий

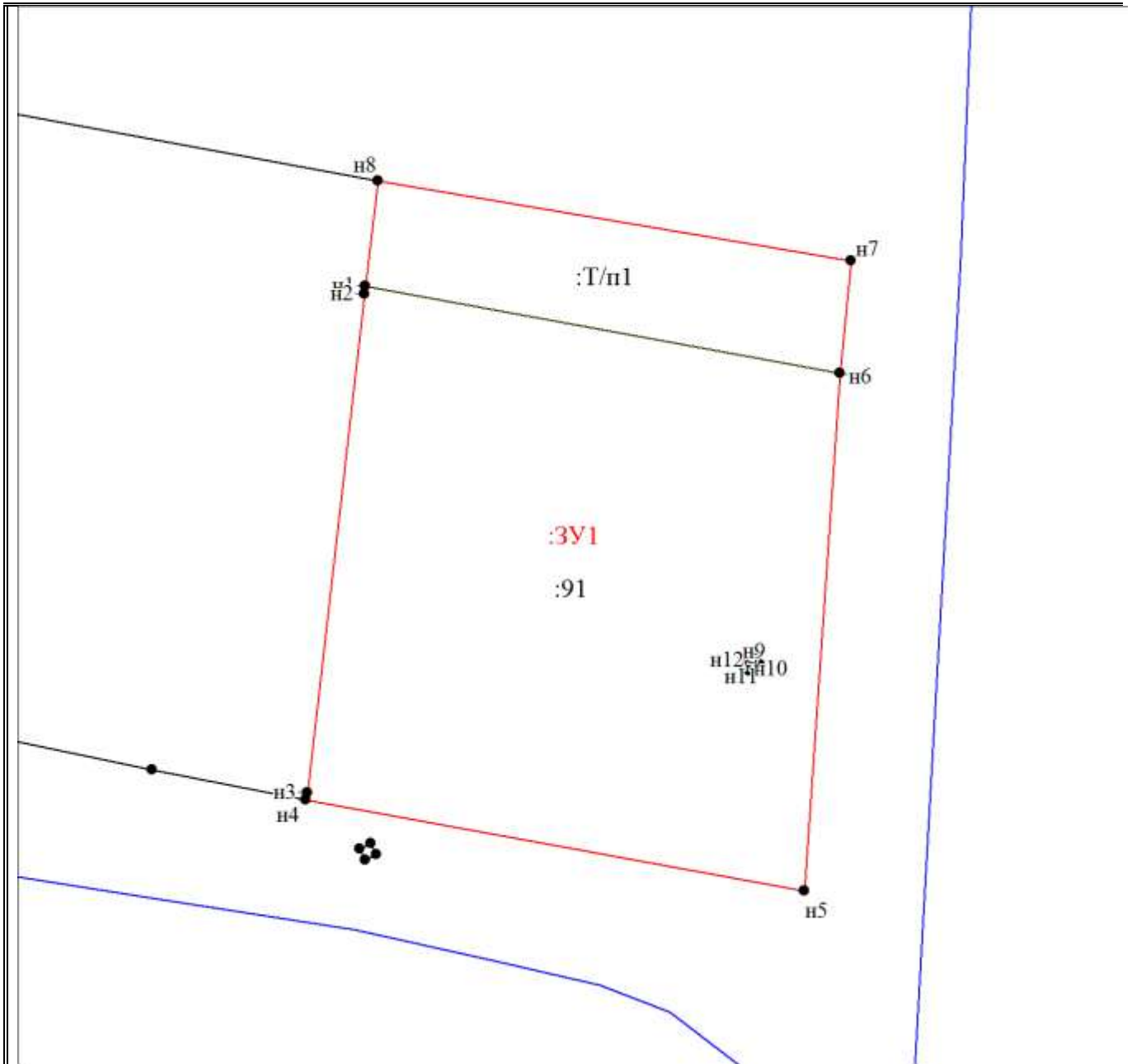


Масштаб 1:300

Условные обозначения






	Вновь образованная часть границы, сведения о которой достаточны для определения ее местоположения
	Характерная точка границы, сведения о которой позволяют однозначно определить ее положение на местности
	Обозначение земельного участка
	Граница кадастрового квартала
	Обозначение кадастрового квартала

**5. Проект межевания территории по адресу:
Красноярский край, Большемуртинский район,
пгт.Большая Мурта, ул.Кедровая, 1**



Масштаб 1:300

Условные обозначения

	Вновь образованная часть границы, сведения о которой достаточны для определения ее местоположения
	Характерная точка границы, сведения о которой позволяют однозначно определить ее положение на местности
	Обозначение земельного участка
	Граница кадастрового квартала
	Обозначение кадастрового квартала