



Управление Федеральной службы государственной статистики
по Красноярскому краю, Республике Хакасия и Республике Тыва



**КРАСНОЯРСКИЙ
КРАЙ**

ОБРАЗОВАН В 1934 ГОДУ

ПРОШЛОЕ И НАСТОЯЩЕЕ В ЦИФРАХ

ИНФОРМАЦИОННО-СТАТИСТИЧЕСКИЙ МАТЕРИАЛ





Историческая карта Красноярского края в 1934 году
в соответствии с административным делением

7 декабря 2024 года Красноярский край отмечает 90 лет со дня своего образования. Енисейская губерния появилась в первой четверти XIX века. В 1925 году упразднена и стала частью огромного Сибирского края, который через пять лет был разделён на Западно-Сибирский и Восточно-Сибирский край. В конце 1934 года оба региона разукрупнены, и на части территорий возник Красноярский край.

Специально к юбилейной дате специалисты Управления Федеральной службы государственной статистики по Красноярскому краю, Республике Хакасия и Республике Тыва (Красноярскстат) подготовили информационно-статистический материал «Красноярский край – 90. Прошлое и настоящее в цифрах». На страницах издания в иллюстрированной форме представлен почти вековой путь социально-экономического развития сибирского региона.

1934



КРАСНОЯРСКИЙ
КРАЙ
ОБРАЗОВАНО В 1934 ГОДУ

2024

Территориальное устройство

53 района

В том числе 13 районов
в национальных округах
и областях

Таймырский
национальный округ

Эвенкийский
национальный округ

Канский
автономная область

41 муниципальный
район

3 муниципальных
округа

17 городских
округов

1934



КРАСНОЯРСКИЙ
КРАЙ
ОБРАЗОВАНО В 1934 ГОДУ

2024

Численность населения

1,7 млн человек

0,7 человека на 1 км²
плотность населения



78%
в сельской
местности

22%
в городской
местности

2,8 млн человек

1,2 человека на 1 км²
плотность населения



30%
в сельской
местности

70%
в городской
местности

1 место
в Сибирском
федеральном
округе



1934


**КРАСНОЯРСКИЙ
КРАЙ**
ОБЛАСТНОЙ ЦЕНТР

2024

Население городов

Тыс. человек

8 городов

150

Красноярск

23 города

1 205,5

Красноярск

176,7

Норильск

< 20

20-25

> 25

< 20

20-49

50-100

Байконур	8	Боготол	20	Кача	20
Идрис	14	Ачинск	20		
Абакан	17	Норильск	25		

Артемовск	1,4	Дзержинск	27,4	Зеленогорск	52,9
Шарья	3,5	Сарытаевск	30,0	Тисульск	54,8
Завяровский	10,1	Сосновоборск	40,9	Муромск	68,8
Уяр	11,8	Нарынск	44,3	Железногорск	80,9
Коджос	12,8			Кача	85,4
Ужур	14,2			Ачинск	94,7
Ворсино	16,0				
Кленовый	16,4				
Колта	17,9				
Енисейск	17,9				
Мадань	18,7				

**Енисейск —
самый старый город.**
Статус города
получил в 1676 году.



1934



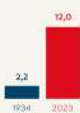
КРАСНОЯРСКИЙ
КРАЙ
ОБЛАСТНОЙ ЦЕНТР

2024

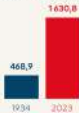
Промышленное производство



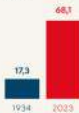
Заготовка
древесины,
млн м³



Каменный
уголь,
Тыс. тонн



Кирпич,
млн штук



1934



КРАСНОЯРСКИЙ
КРАЙ
ОБЛАСТНОЙ ЦЕНТР

2024


Промышленное производство



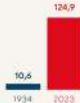
Обувь,
включая сапожную,
тыс. пар



Сгущенное молоко,
млн банок



Хлеб и кондитерские
изделия, тыс. тонн



1934



КРАСНОЯРСКИЙ
КРАЙ
ОБЛАСТНОЙ ЦЕНТР

2024

Посевная площадь

1 553,5 тыс. га



92%
зерновые

2%
картофель

1%
овощи

5%
другие культуры

1 469,9 тыс. га



58%
зерновые
и зернобобовые
(включая кукурузу)

2%
картофель
и овощебобовые
культуры

22%
технические
культуры

18%
кормовые
культуры



1934



КРАСНОЯРСКИЙ
КРАЙ
ОБЛАСТНОЙ ЦЕНТР

2024

Наличие тракторов

4 885 тракторов

58%

в машино-
тракторных
станциях (МТС)

42%

в совхозах,
колхозах,
и др. организациях

45 тыс. гектаров сель
хозяйственных земель

Районы с наибольшим
числом тракторов в МТС:

Берёзовский
Рыбинский
Манушинский
Назаровский

4 901 трактор

в сельскохозяйственных
организациях

798 тыс. гектаров сель
хозяйственных земель

Районы с наибольшим
числом тракторов:

Усурский
Назаровский
Киселевский
Балашинский

475 га пашни
на один трактор



1934



КРАСНОЯРСКИЙ
КРАЙ
ОБЛАСТНОЙ ЦЕНТР

2024

Поголовье скота

Тыс. голов



Крупный
рогатый
скот

1934



597

2024



284



Свинья

1934



310

2024



450



Овцы

1934



942

2024



30



Лошадь

1934



334

2024



17



1934



КРАСНОЯРСКИЙ
КРАЙ
ОБРАЗОВАНО В 1934 ГОДУ

2024

Жилищно-коммунальное хозяйство

Отпуск воды
из водопровода



1,2 тыс. м³

Отпуск электроэнергии
потребителям



13,5 гигавайт/ч

Общая площадь
жилых помещений
в Красноярском крае



в городах:
Красноярск, Ачинск,
Енисейск, Минусинск,
Тасовск

749,4
тыс. м²

3 м² в среднем на жителя



300,9 млн м³



59,7 теравайт/ч



77,7 млн м²

27 м²

в среднем
на жителя

38,5
млн м²

26 м² в среднем на жителя



1934



КРАСНОЯРСКИЙ
КРАЙ
ОБРАЗОВАНО В 1934 ГОДУ

2024

Розничная торговля

2,6 тыс. магазинов

81%
в сельской
местности



19%
в городской
местности

Первые два гастронома
открыты в Красноярске в 1934 году

пр. Мира, 57
пр. Мира, 100

15,0 тыс. магазинов

38%
в сельской
местности



62%
в городской
местности

4 500 Магазины

4 051 Специализированные
непродовольственные
магазины

1 046 Специализированные
продовольственные
магазины

267 Супермаркеты
и гипермаркеты

2 247 Универсальные
магазины
типа А и А+



1934




КРАСНОЯРСКИЙ
КРАЙ
ОБРАЗОВАНО В 1934 ГОДУ

2024

Транспорт



Судоходная
протяжённость рек, км



Длина железнодорожных
путей, км



Пассажироперевозки,
человек

308 тыс.

1934

200 млн*

2023



Перевозка грузов, тонн

350 тыс.

1934

88 млн*

2023



1934



КРАСНОЯРСКИЙ
КРАЙ
ОБРАЗОВАНО 1934 ГОДУ

2024

Здравоохранение

● 78 больниц



2786
КОБК

● 144 врачебных пункта



435 врачей



● 124 больничных организации



22 тыс.
КОБК

● 531 амбулаторно-
поликлиническая
организация

● 893 фельдшерско-
акушерских пункта



14,2 тыс. врачей



1934


 КРАСНОЯРСКИЙ
 КРАЙ
 ОБЛАСТНОЙ ЦЕНТР

2024

Образование

Общее

Среднее
профессиональноеВысшее
профессиональное

 Число
 учебных
 заведений

2 262

1 047

20

113

2

15


 Численность
 обучающихся,
 тыс. человек

249,8

373,2

4,0

74,5

0,8

65,6



1934



КРАСНОЯРСКИЙ
КРАЙ
ОБЛАСТНОЕ АДМИНИСТРАЦИОННО-ТЕРРИТОРИАЛЬНОЕ УПРАВЛЕНИЕ

2024

Культура



4 театра



2 200

зрительских мест



15 театров



5 722

зрительских мест



327 стационарных
и передвижных
киноустановок



10

звуковых



147 кинотеатров



44

цифровых



1934


 КРАСНОЯРСКИЙ
 КРАЙ
 ОБЛАСТНОЙ ЦЕНТР

2024

Примечания

Стр. 4-6, 9-11, 14-16, 17.

Данные приведены на конец 1934 года и конец 2024 года соответственно.

Стр. 7-8.

Данные о производстве продукции за 1934 год опубликованы по основным промышленным, за 2023 год – по основным видам промышленности.

Стр. 10.

Зерновое поле, которое в 1934 году вошло в состав Красноярского края, принадлежало с 1920 по 1962 годы Сибирскому территориальному району входил в состав Шарыповского муниципального округа и Новокузнецкого городского округа.

Стр. 12.

Данные об общей численности и контрольном балансе за 2023 год об общей численности населения – начиная с 2024 года.

Стр. 14.

Информация об образовании приведена на конец 1934 года и конец 2023/24 учебного года.

1934



КРАСНОЯРСКИЙ
КРАЙ
ОБЛАСТНОЙ ЦЕНТР

2024

Источники информации

При подготовке материала использованы следующие издания:

Красноярские края – 25. Статистический справочник. – Красноярск, 2019.

Кольцов Г. В. Славянские поселения. – Красноярск, 2018.

Национальное хозяйство и культура Красноярского района за три года. – Красноярск, 1934.

Красноярский край в годы сталинских пятилеток. – Красноярск, 1940.

Устное доказательство народности хозяйства и культуры неослабленного Красноярского края в годы первой пятилетки. – Красноярск, 1932.

Краткий справочник по району Красноярского края. – Красноярск, 1936.

Газета Красноярск на рабочем месте. Материалы 1934 года.

Газета «Центральный рабочий» от Магдебург 1934 года.

в том же духе:

Министерство промышленности Российской Федерации

Министерство науки и высшего образования Российской Федерации

Федеральное бюро статистики и демографической поддержки статистической информации

Министерство культуры Российской Федерации

1934



КРАСНОЯРСКИЙ
КРАЙ
ОБЛАСТНОЙ ЦЕНТР

2024

Источники фотоматериалов

В публикации использованы фотоматериалы первой половины 88 века в первой четверти XXI века.

Источники фотографий:

Государственный архив Республики Хакасия Российской Федерации

Красноярский краевой краеведческий музей

Администрация г. Красноярска

Трибунальный краеведческий музей

Общественный сайт АО «Норникель»

Авторы фотографий:

Евгений Степанов

Михаил Бурган

Данил Давыдов



Интернет-ресурсы
Управления Федеральной службы
государственной статистики
по Красноярскому краю,
Республике Хакасия и Республике Тыва

Официальный сайт



24.rosstat.gov.ru



Страницы в социальных медиа



Для заметок



