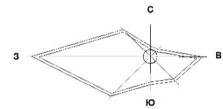
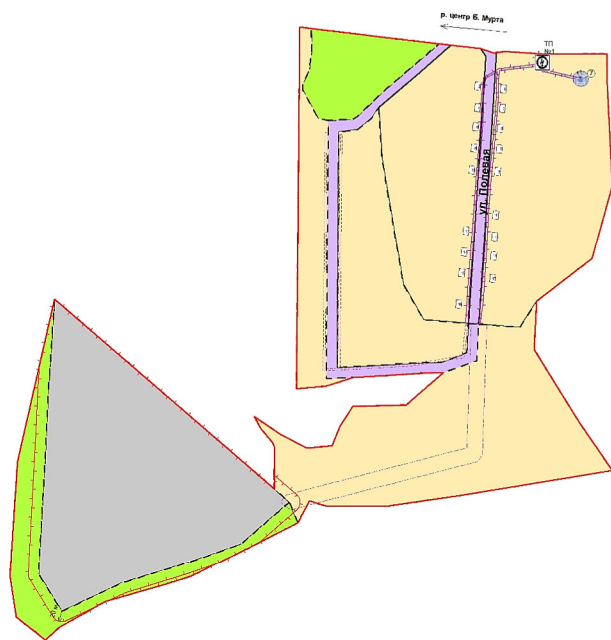
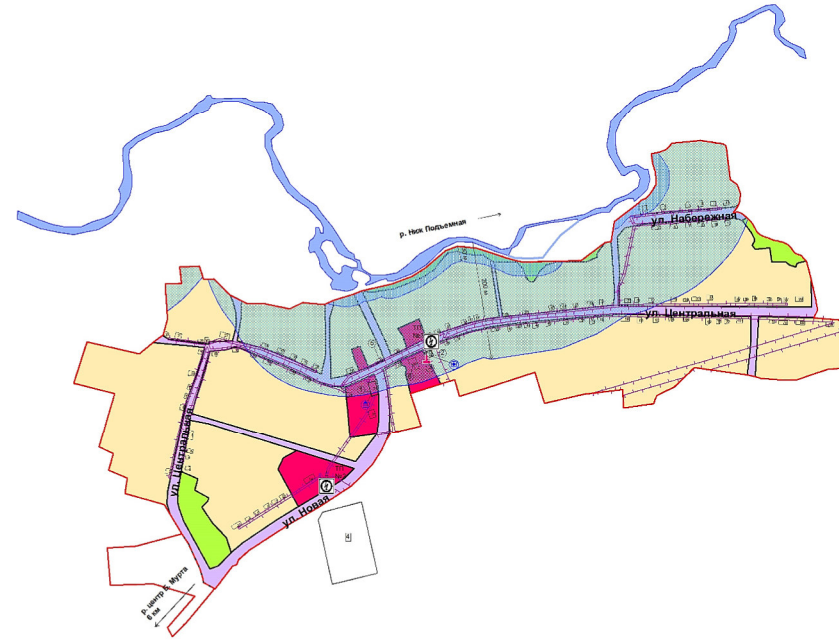


Генеральный план д. Комарово (основной чертеж) М 1:5000



- Условные обозначения**
- Границы территории**
- Планируемые: - - - - -
 - Существующие: ———
 - Планируемые: ———
 - Существующие: ———
- Функциональные зоны градостроительного использования**
- Планируемые: [Yellow box]
 - Существующие: [Yellow box] Жилая зона
 - [Red box] Общественно-деловая зона
 - [Green box] Зона производственного использования
 - [Purple box] Зона инженерной и транспортной инфраструктуры
 - [Light green box] Зона рекреационного назначения
- Зоны с особыми условиями использования территории**
- Планируемые: [Blue hatched box]
 - Существующие: [Blue hatched box] Прибрежная защитная полоса
 - [Blue hatched box] Водозащитная зона (200 м)
 - [Dashed box] Охранная зона ЛЭП, связи
 - [Blue hatched box] Зона санитарной охраны источников питьевого водоснабжения
 - [Dashed box] Санитарно-защитная зона предприятий IV-V класса вредности
- Объекты капитального строительства (ОКС)**
- [Icon] ОКС культурно-досугового назначения
 - [Icon] ОКС здравоохранения
- ОКС инженерной инфраструктуры**
- Планируемые: [Icon]
 - Существующие: [Icon] Трансформаторная подстанция
 - [Icon] Водонапорная башня
- Объекты культурного наследия (ОКН)**
- [Icon] Памятник



ОСНОВНЫЕ ТЕХНИКО - ЭКОНОМИЧЕСКИЕ ПОКАЗАТЕЛИ

№ п/п	Наименование	Среднегодовая численность населения, чел/год	Площадь, га	Расчетный срок
1	Численность населения, человек	335	270	270
2	Общая площадь земельного фонда, м2	8760	8870	8840
3	Плотность населения, чел. на 1 га земельной территории	5,84	3,47	2,70
4	Территория населенного пункта, га	113,74	112,33	112,33

ЭКСПЛИКАЦИЯ ЗДАНИЙ И СООРУЖЕНИЙ

№ п/п	Наименование	Этаж	Количество		Примечание
			Планируемое	Существующее	
1	Сельский клуб, библиотека	1	1	1	Современный ул. Центральная, 24
2	Велодорожно-велосипедный пункт	1	1	1	Современный ул. Центральная, 32
3	Объекты паркования, разбитые в годы гражданской войны в д. Комарово	-	1	1	ул. Центральная, 30а
4	Склад	-	1	1	Современный
5	Магазин ИП Кривоша В. Ф.	1	1	1	Современный ул. Центральная, 43
6	Магазин ИП Прохорова Ю. В.	1	1	1	Современный Центральная, 30
7	Водонапорная башня на скважине	1	1	1	Современная

Имя, № докум., Подпись, и. дата, Подпись №

Муниципальный контракт № 445153					
Проект генерального плана Юсеевского сельсовета Богдановского района Красноярского края					
Имя	Подпись	№ докум.	Дата	Страницы	Листы
Разраб.	Виноградова М.В.	07.16	07.16	11	14
Ген.пл.	Виноградова М.В.	07.16	07.16		
И.контр.	Виноградова О.С.	07.16	07.16		
Генеральный план д. Комарово (основной чертеж), М 1:5000				ООО "Зенит"	