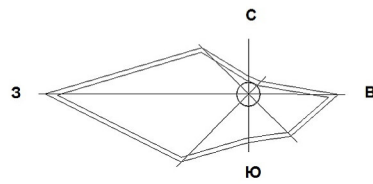


# Схема инженерной и транспортной инфраструктуры д. Пакуль М 1:5000



## Условные обозначения

- Границы территории**
- Планируемые: - - - - -  
Существующие: —————
- Существующие: ————— граница населенного пункта

- Функциональные зоны градостроительного использования**
- Планируемые: —————  
Существующие: —————
- Жилая зона
  - Общественно-деловая зона
  - Зона производственного использования
  - Зона инженерной и транспортной инфраструктуры
  - Зона "Ландшафтная" (Л-1)
  - Зона сельскохозяйственного использования
  - Поверхностные водные объекты

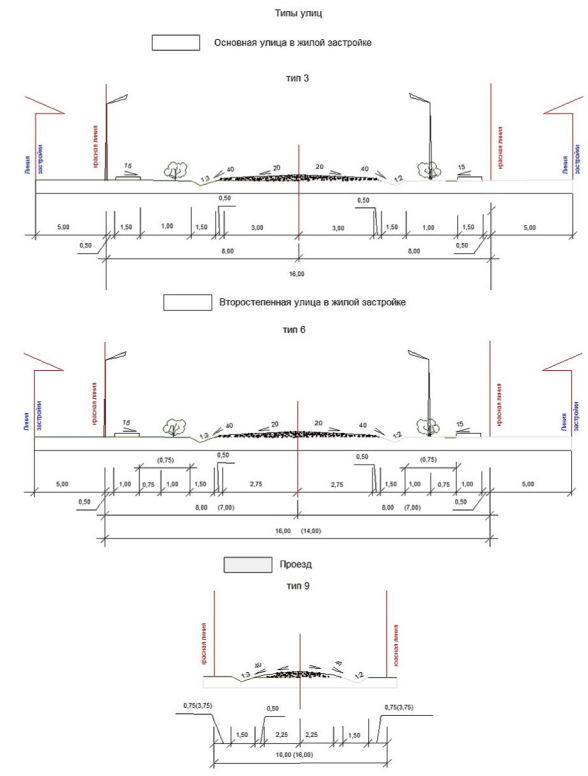
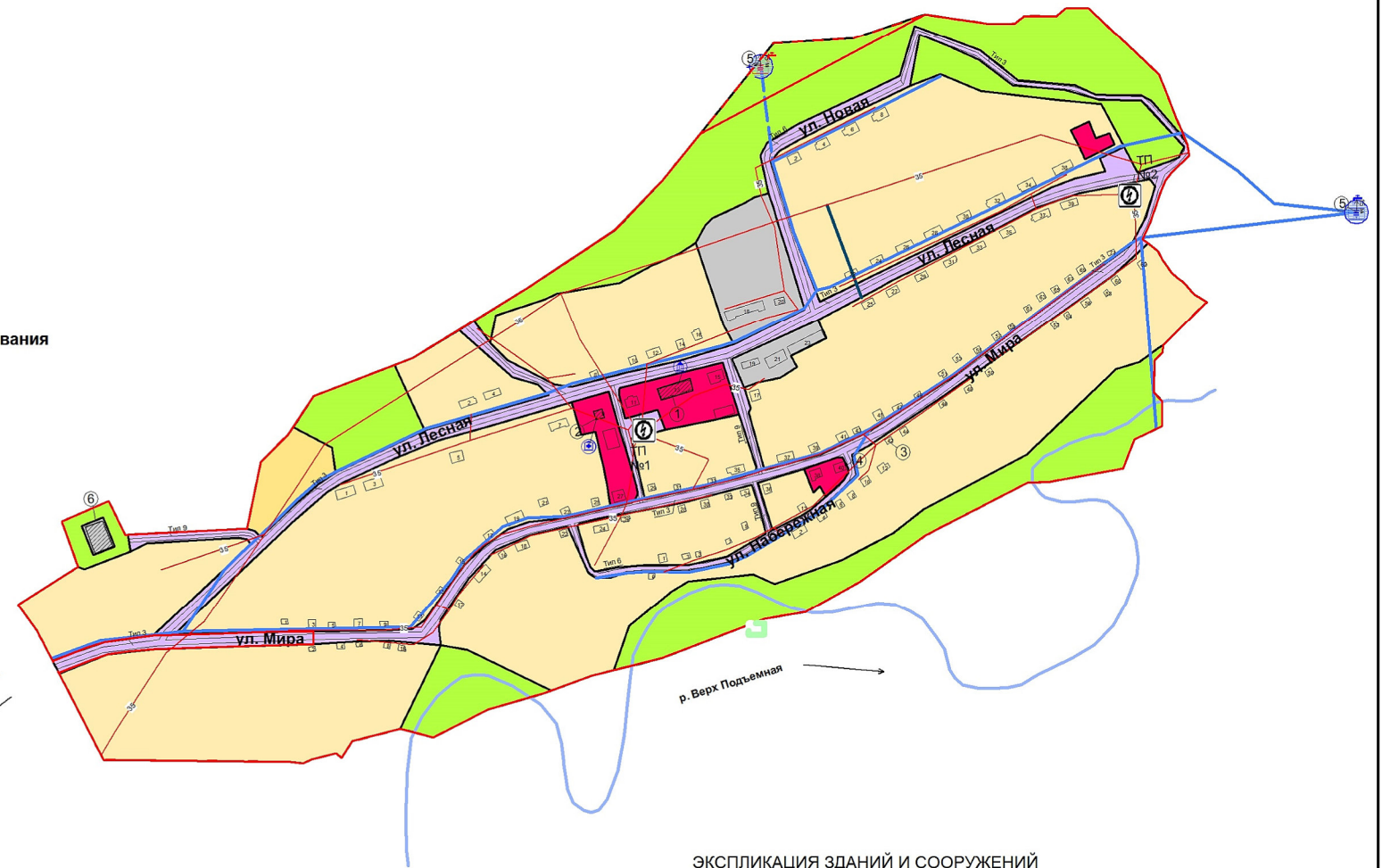
- Объекты капитального строительства (ОКС)**
- ⚙️ ОКС культурно-досугового назначения
  - 🏥 ОКС здравоохранения

### ОКС инженерной инфраструктуры, связи

- Планируемые: —————  
Существующие: —————
- ⚡ Трансформаторная подстанция
  - 💧 Водонапорная башня
  - ⚙️ Водозабор
  - ⚡ ЛЭП 35 кВ
  - ⚡ Линия электросвязи
  - ⚡ Линейно-кабельное сооружение электросвязи
  - 💧 Водопровод
  - 💧 Зона санитарной охраны источников питьевого водоснабжения

### Объекты улично-дорожной сети населенного пункта

- 🛣️ Дорога в населенном пункте, улица



### ЭКСПЛИКАЦИЯ ЗДАНИЙ И СООРУЖЕНИЙ

№ п/п	Наименование
1	Сельский клуб, библиотека
2	Фельдшерско-акушерский пункт
3	Магазин ИП Кудрявцев Е. П.
4	Магазин ИП Чанга Л. М.
5	Водонапорная башня на скважине
6	Пилорама

Имя, № подл. Подпись и дата. Взаим. инв. №

ШИФР 445153/16-ГП

Муниципальный контракт № 445153				
Проект генерального плана Юксеевского сельсовета Большемурутинского района Красноярского края				
Изм.	Кол.уч.	Лист	№ док.	Дата
Разраб.		Шеллова М.В.	Подл.	07.16
ГИП		Шеллова М.В.		07.16
Н. контр.		Ватолина О.С.		07.16
д. Пакуль Юксеевского сельсовета			Стадия	Лист
Схема инженерной и транспортной инфраструктуры М 1:5000			ГП	14
			Листов	14
			ООО "Зенит"	