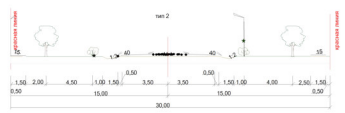

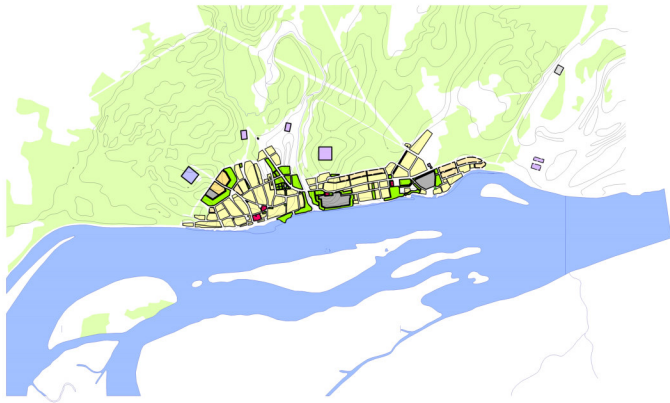
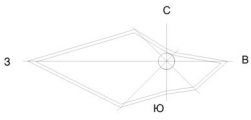



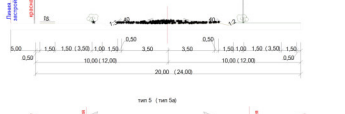
Схема транспортной инфраструктуры с. Юксево  
М 1:5000



Основная улица в жилой застройке



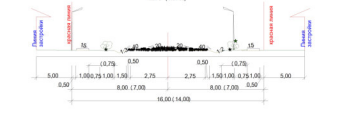
тип 4 (тип 4Б)




тип 5 (тип 5Б)



Вспомогательная улица в жилой застройке



тип 7 (тип 7Б)

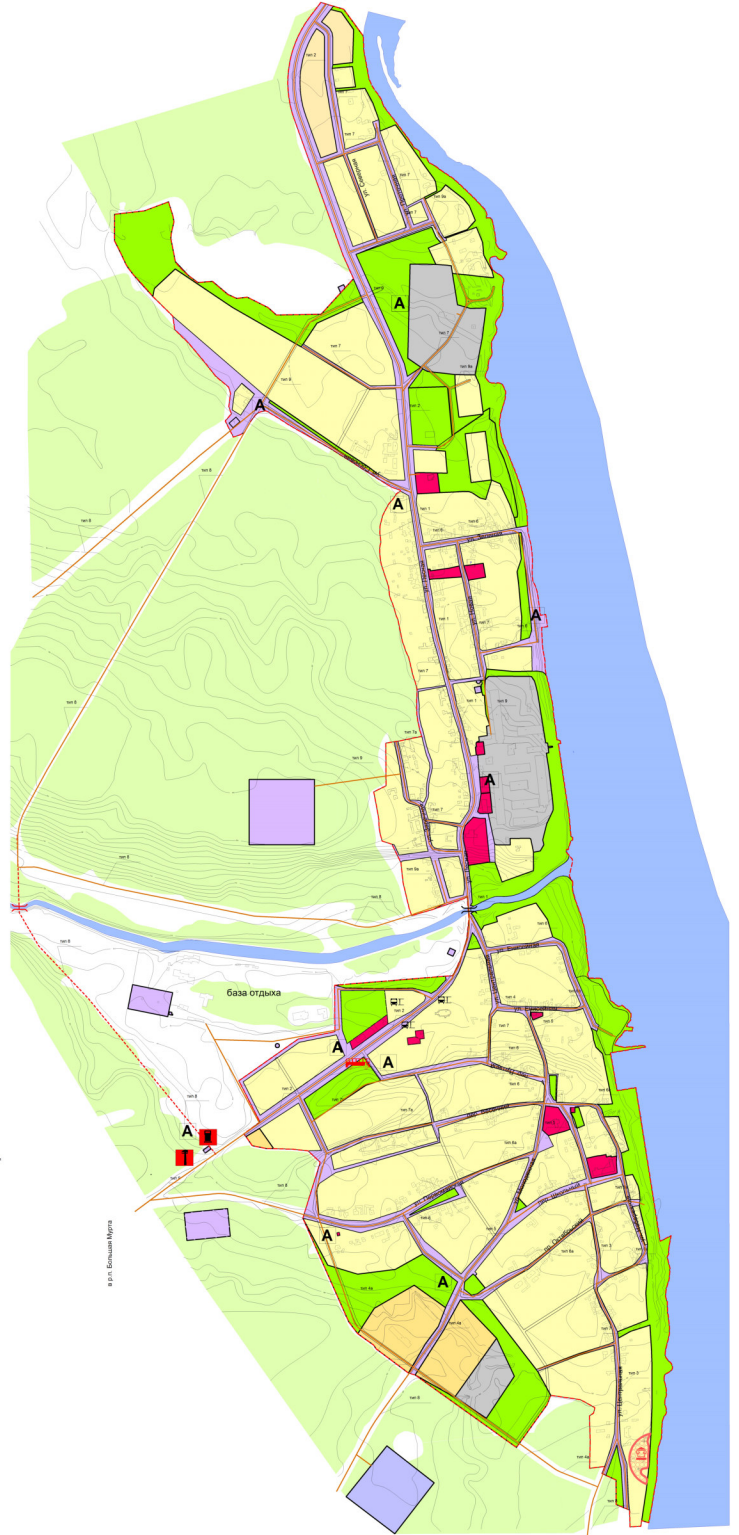


Дорога в жилой зоне



Проезд

- УСЛОВНЫЕ ОБОЗНАЧЕНИЯ**
- Соединительная линия элементов плана
  - Прерывистая линия элементов плана
  - Функциональные зоны:
    - Жилая зона
    - Общественно-деловая зона
    - Зона складского назначения
    - Зона производственного назначения
    - Зона рекреационного назначения
    - Зона инженерно-технического назначения
  - Объекты инженерной и транспортной инфраструктуры:
    - Жилая застройка
    - Общественно-деловая застройка
    - Складская застройка
    - Производственная застройка
    - Рекреационная застройка
    - Инженерно-техническая застройка
    - Зона складского назначения
    - Зона производственного назначения
    - Зона рекреационного назначения
    - Зона инженерно-технического назначения
  - Мост



А. Бобров

ШИФР 445153/16-П1

Муниципальный контракт № 445153					
Проект генерального плана Юксовского сельсовета Большемурутинского района Красноярского края					
Имя	Кол-во	Лист	№ док.	Дата	
Рисунг	Шелестов М.В.	07.18			
Лист	Шелестов М.В.	07.18			
И. вымп.	Болотова О.С.	07.18			
Схема транспортной инфраструктуры			Мушкетер 1:5000		
с. Юксово Юксовского сельсовета			Статус	Лист	Листов
			П1	8	14
ООО "Земит"					